



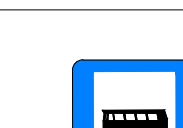
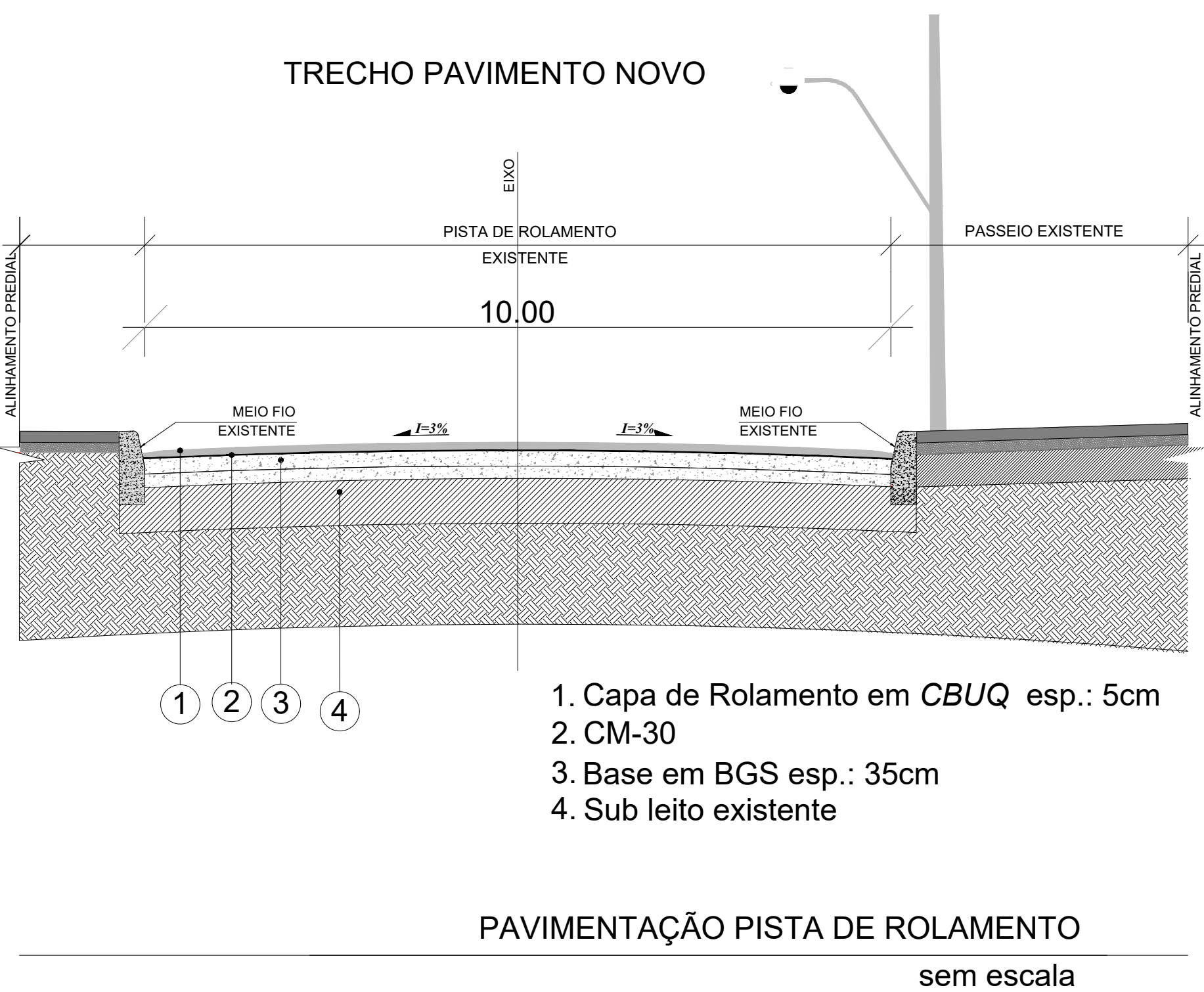
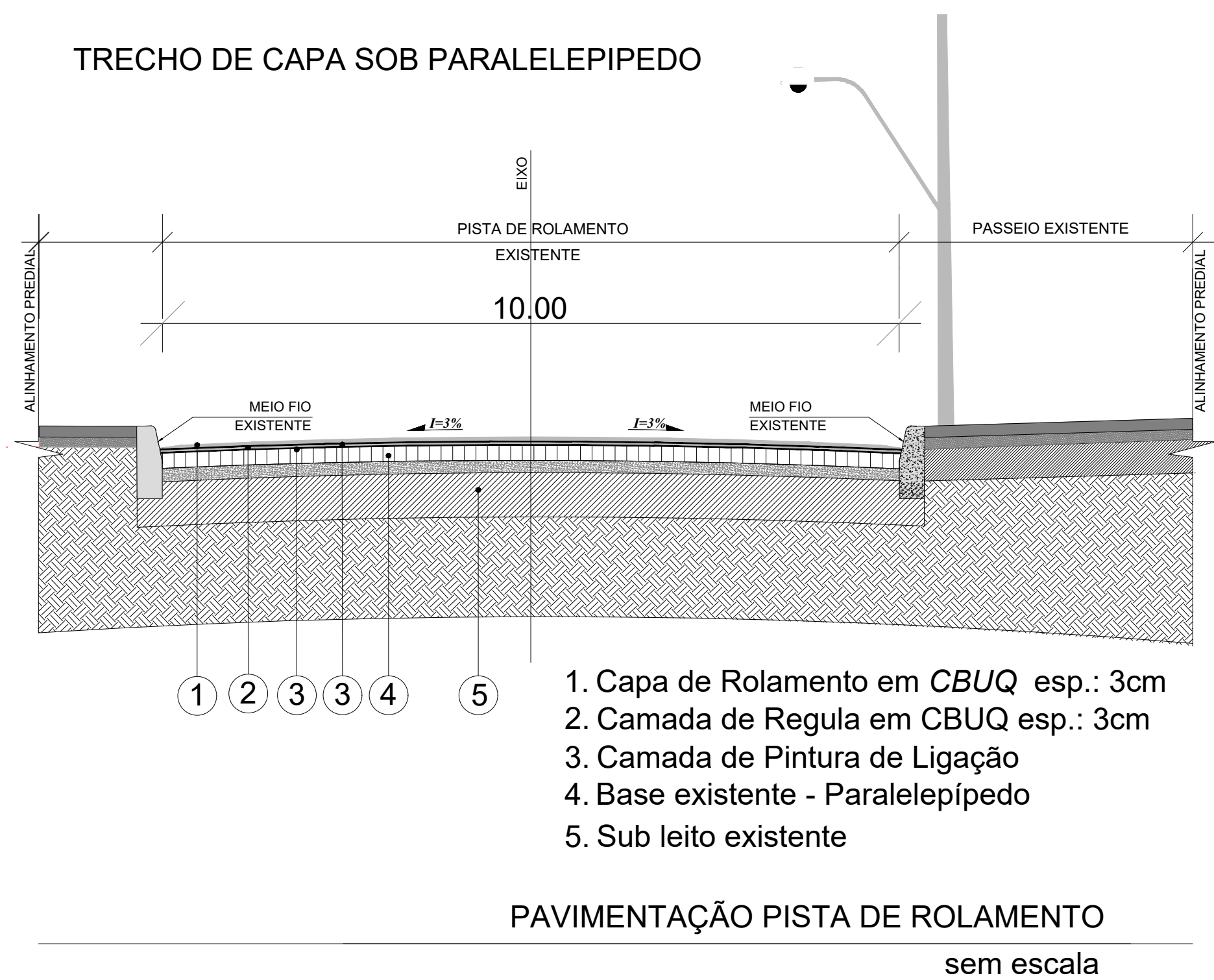
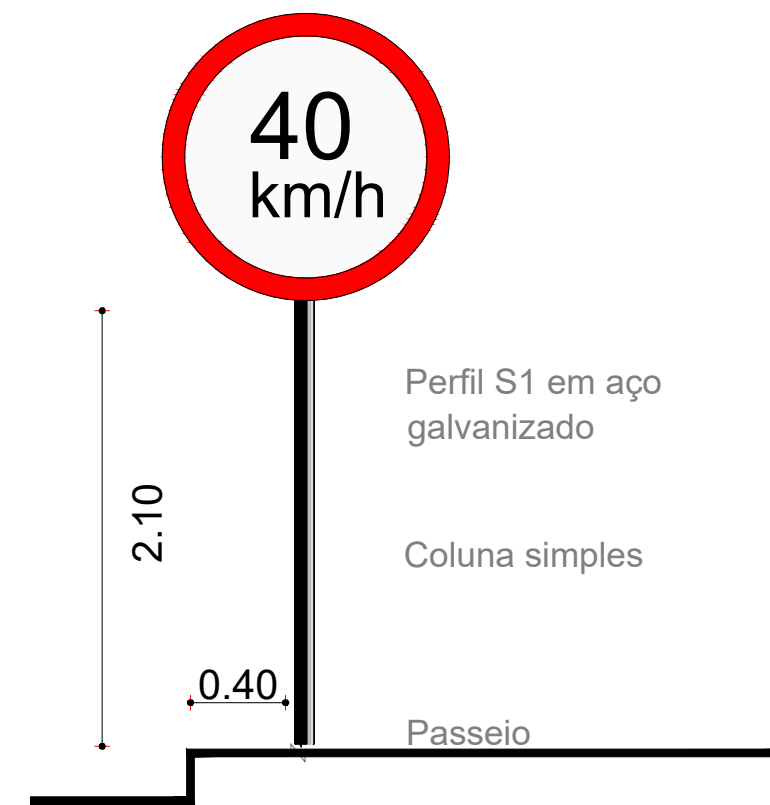


## Projeto de Pavimentação / Sinalização

### SINALIZAÇÃO VERTICAL

LINHA GERAL			
PLACAS	DIMENSÃO	QUANTIDADES	
		PLACAS	SUportes
 R-1	L=0,25m A=0,30m²	04	04
 R-19	Ø=0,50m A=0,196m²	06	06
 R-6a	Ø=0,50m A=0,196m²	05	05
 E	Ø=0,50m A=0,196m²	06	06
 A=0,24m²	A=0,24m²	05	05



vamos compartilhar a cidade

PREFEITURA

PAVIMENTAÇÃO RUA DR. ANTONIO LEIVAS LEITE

DIREITOS AUTORAIS RESERVADOS. PROIBIDA A REPRODUÇÃO TOTAL OU PARCIAL DESTA DESENHO SEM O EXPRESSO CONSENTIMENTO DO PROPRIETÁRIO

TÍTULO DO DESENHO

PAVIMENTAÇÃO / SINALIZAÇÃO

MUNICÍPIO

PELOTAS

ESTADO

RIO GRANDE DO SUL

LOGRADOURO

ENTRE AV. DUQUE DE CAXIAS E DOM PEDRO I

CÓDIGO DO DESENHO

00

NUMERO DA REVISÃO

00

DATA

SET 2021

PRANCHA

01/01

EQUIPE TÉCNICA

EDUARDO L. A. MATHES  
ENGENHEIRO CIVIL, CREARIS 140.738

Rua Maria Barreto, 762 - Pelotas/RS  
Fone: (51) 32271513  
Email: soplag@pelotas.rs.gov.br

SECRETARIA DE PLANEJAMENTO E GESTÃO

Pelotas